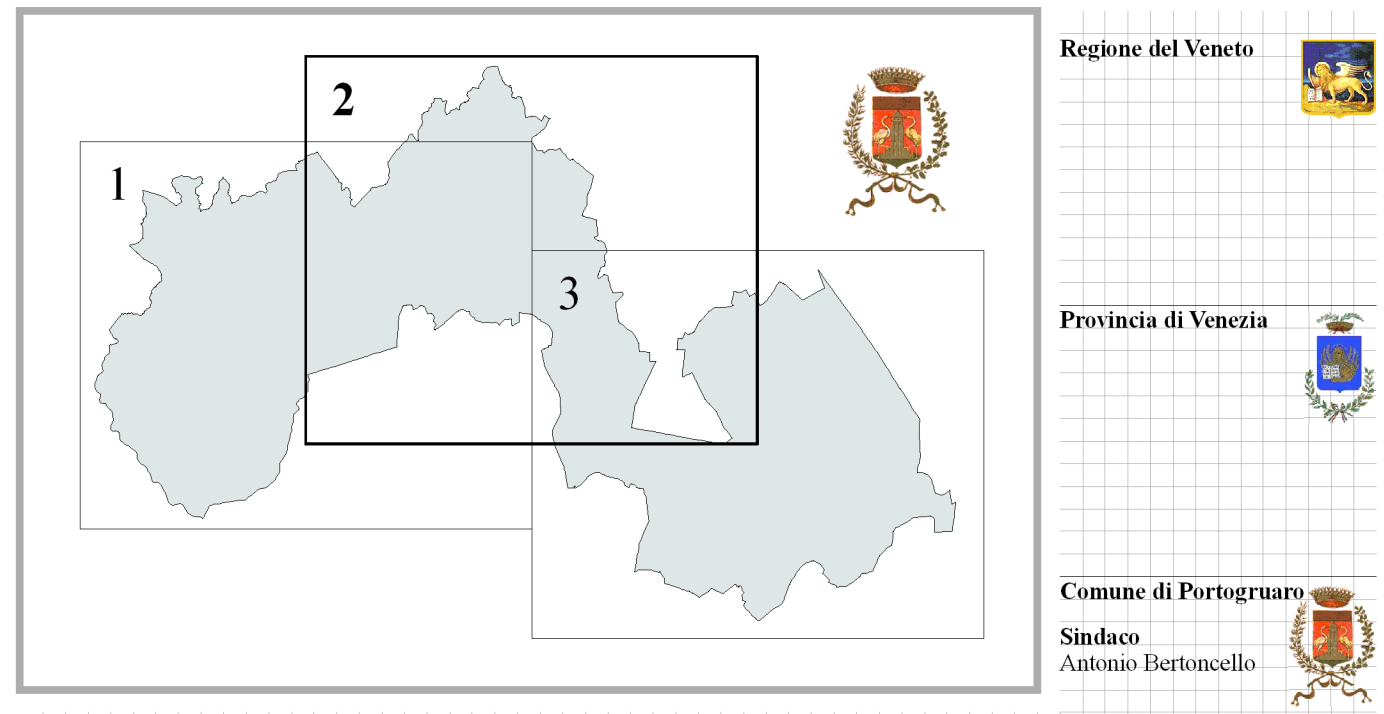


Carta dei Vincoli e della Pianificazione di Settore









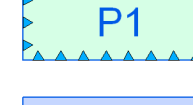


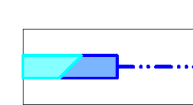



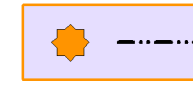
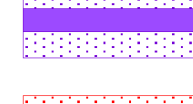
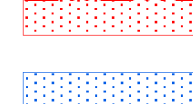




GRUPPO PROGETTUALE
 prof. arch. Stefano Stanghellini
 arch. Barbara Marangola
 arch. Susanna Violettelli
 TEA Engineering s.r.l.
 Ing. geologo: dott. Vittorio Geronzi
 ADASTRA s.r.l.
 Ing. agronomico: prof. dott. Paolo Rovato
 dott. Luciano Fontano
 Progettista - capogruppo: prof. arch. Stefano Stanghellini

novembre 2013

Elaborato **1 a**
 Scala **1:10.000**
Carta dei Vincoli e della Pianificazione di Settore

LEGENDA N.T.A.

-  Confine comunale e del PAT
- Vincoli**
-  Vincolo monumentale D.Lgs. 42/2004, Art. 10 Art. 3.1
-  Vincolo idrogeologico-forestale R.D.L. 50/1223, n. 3267 Art. 3.4
-  Vincolo sismico O.P.C.M. 3274/2003 - Zona 3 Art. 3.5
-  Vincolo paesaggistico D.Lgs. 42/2004
Aree di notevole interesse pubblico Art. 3.3
-  Vincolo paesaggistico D.Lgs. 42/2004
Corsi d'acqua Art. 3.3
-  Vincolo paesaggistico D.Lgs. 42/2004
Zone di interesse archeologico Art. 3.2, 3.3
-  Vincolo paesaggistico D.Lgs. 42/2004
Aree boschive Art. 3.3
- Rete natura 2000**
-  Siti di interesse comunitario Art. 3.6
-  Zone di protezione speciale Art. 3.6
- Pianificazione di settore**
-  Piani di Area o di Settore vigenti o adottati Art. 3.23
- Aree a pericolosità idraulica e idrogeologica in riferimento al P.A.I.**
-  P1 - Area a moderata pericolosità Art. 3.22
-  P2 - Area a media pericolosità Art. 3.22
-  P3 - Area ad elevata pericolosità Art. 3.22
- Altri elementi**
-  Cimiteri/Facce di rispetto Art. 3.24
-  Viabilità esistente - grande viabilità di progetto/Facce di rispetto Art. 3.25
-  Centri abitati
-  Idrografia/Facce di rispetto di profondità diverse - L.R. 11/2004 art.41 lett. g) Art. 3.26
-  Corsi d'acqua pubblici Art. 3.27
-  Altri corsi d'acqua Art. 3.27
-  Depuratori/Facce di rispetto Art. 3.28
-  Allevamenti zootecnici intensivi Art. 3.29
-  Aree a rischio di incidente rilevante/Facce di rispetto Art. 3.30
-  Aree a rischio di incidente rilevante/Area di osservazione Art. 3.30
-  Discariche/Facce di rispetto Art. 3.31
-  Ferrovie/Facce di rispetto Art. 3.32
-  Elettrodotti/Facce di rispetto Art. 3.34
-  Gasdotti/Facce di rispetto Art. 3.33
- Impianti di telecomunicazione elettronica ad uso pubblico Art. 3.36

